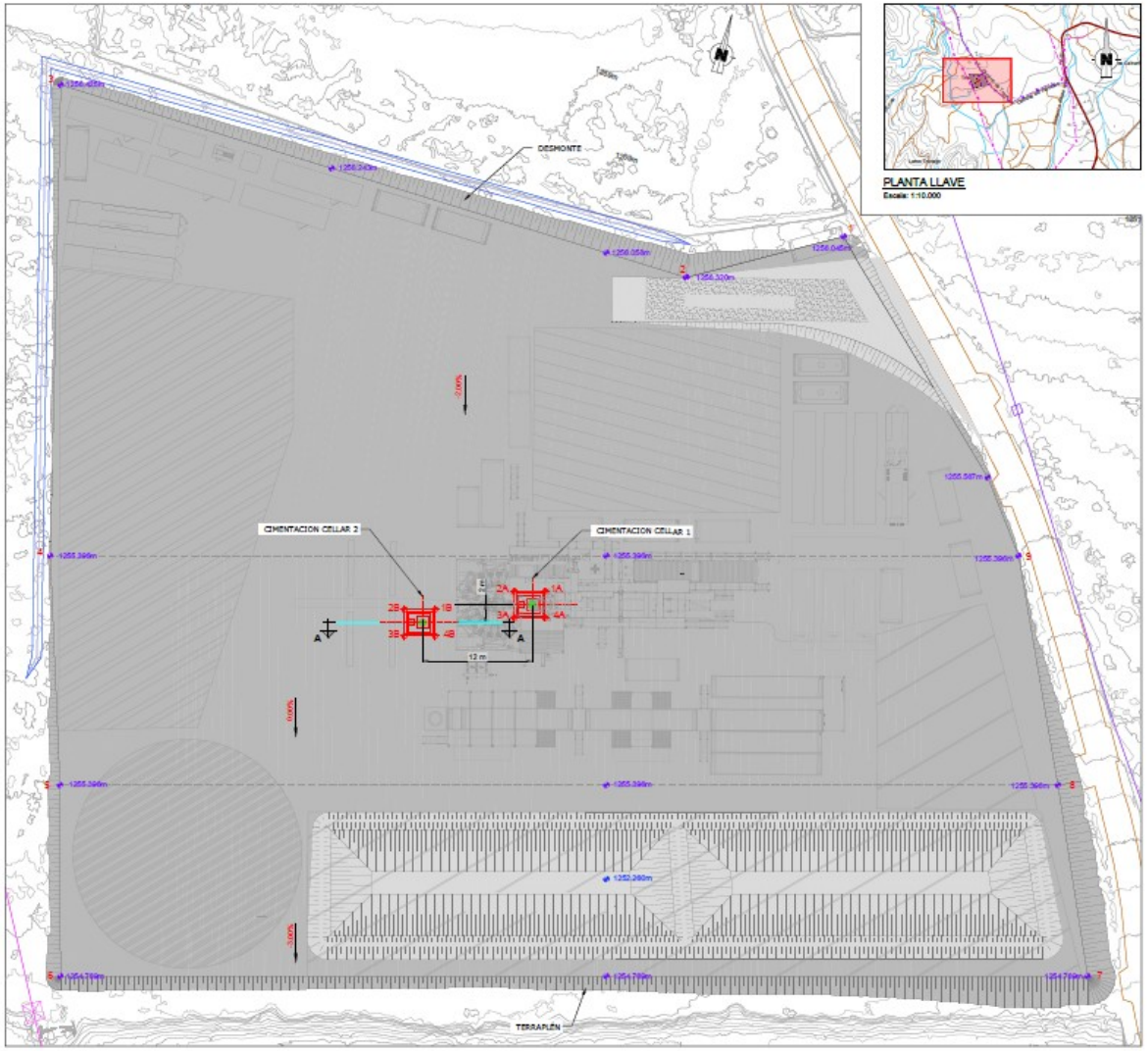

PLANTA LLAVE
Escala: 1:10.000

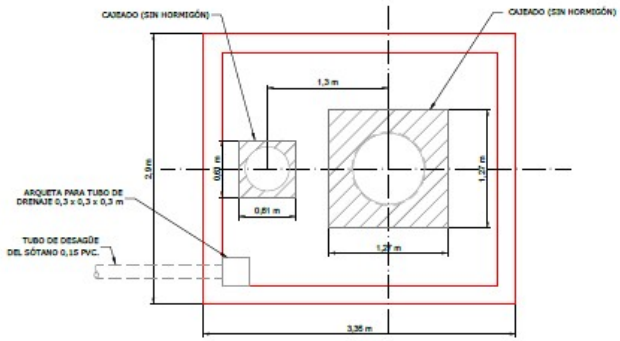

CIMENTACIÓN CELLAR. PLANTA
Escala: 1:25

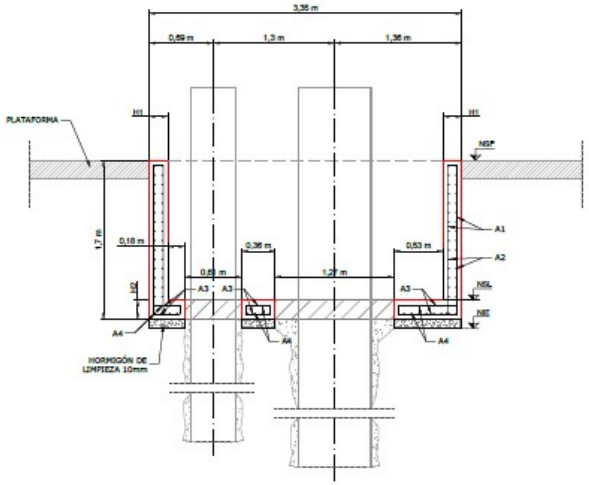

CIMENTACIÓN CELLAR. SECCIÓN A-A
Escala: 1:25

		ARMADURAS				ELEVACIONES		
H1 (m)	H2 (m)	A1	A2	A3	A4	NSP (m)	NSL (m)	NIE (m)
0,25	0,30	Ø12 a 200	Ø12 a 200	Ø12 a 200	Ø12 a 200	+1255.396	+1253.896	+1253.596

Nº	ELEMENTO ESTRUCURAL	ESPEC. MATERIAL
1	HORMIGÓN ESTRUCTURAL HA-25/B/20/XC2	fck:25MPa
2	HORMIGÓN DE LIMPIEZA HL-150/B/15	fck: ≥20MPa
3	ACERO B 500 S	fyk ≥ 500MPa

PLATAFORMA. PLANTA
Escala: 1: 250

LEYENDA

- LINEA ELÉCTRIA
- LINEA TELEFÓNICA
- CAMINOS EXISTENTES
- COTAS EXPLANADA
- COTAS SALSA

NIE: NIVEL INFERIOR DE EXCAVACIÓN
NSL: NIVEL SUPERIOR LOSA
NSP: NIVEL SUPERIOR PLATAFORMA

NOTAS

1. TODAS LAS MEDIDAS SE EXPRESAN EN "METROS" SALVO QUE SE INDIQUE LO CONTRARIO
2. EL SISTEMA DE COORDENADAS UTILIZADO ES: UTM ETRS89 HUSO 28.

COORDENADAS PLATAFORMA

PTO	X	Y
1	337.032,0889	3.113.786,5793
2	337.016,5515	3.113.777,9443
3	336.945,1003	3.113.731,1528
4	336.958,9042	3.113.731,0623
5	336.984,2104	3.113.707,0650
6	336.989,5044	3.113.698,0534
7	337.079,1531	3.113.715,0103
8	337.069,7908	3.113.734,4196
9	337.059,3255	3.113.757,5954

COORDENADAS CIMENTACIÓN CELLAR 1

PTO	X	Y
1A	337.010,2141	3.113.740,8572
2A	337.006,9712	3.113.740,0166
3A	337.007,6907	3.113.737,3095
4A	337.010,9416	3.113.738,0499

COORDENADAS CIMENTACIÓN CELLAR 2

PTO	X	Y
1B	336.999,0908	3.113.735,9230
2B	336.995,8480	3.113.735,0828
3B	336.996,5705	3.113.732,3758
4B	336.999,8183	3.113.733,1160

REV	DESCRIPCION	FECHA	REVISADO	COMPROBADO
B	Comentarios del cliente	07/2025	JMCM	BRJ
A	Edición inicial	06/2025	JMCM	BRJ

Geotermia de Tenerife

TÍTULO PLANO	ESCALA
Cimentación Cellar	INDICADAS
IDENTIFICADOR / PROYECTO: TF-SUR	HOJA: 1 de 1
	Nº PLANO: 6